

1.pielikums  
Jelgavas novada pašvaldības 2024.gada 7.novembra saistošajiem noteikumiem Nr.25

**Jelgavas novada pašvaldība**  
Reģistrācijas Nr. 90009118031  
Pasta iela 37, Jelgava, LV-3001  
dome@jelgavasnovads.lv <http://www.jelgavasnovads.lv>

# **Jelgavas novada teritorijas plānojums**

Redakcija 7.1.

## **Teritorijas izmantošanas un apbūves noteikumi**

### 3. VISPĀRĪGAS PRASĪBAS TERITORIJAS IZMANTOŠANAI UN APBŪVEI

#### 3.1. PRASĪBAS TRANSPORTA INFRASTRUKTŪRAI

##### 3.1.1. Prasības autoceļiem, ielām un piebraucamajiem ceļiem

19. Valsts autoceļu kategorijas, ceļu zemes nodalījuma joslas un aizsargjoslas platums ir norādīts Apbūves noteikumu [2. pielikumā](#). Tas attiecas uz valsts galveno, reģionālo un vietējo autoceļu posmiem, kur nav veikta uzmērīšana.
20. Ielas, atbilstoši normatīvo aktu prasībām, iedala kategorijās, ņemot vērā to atrašanās vietu, nozīmi ielu tīklā, funkciju un prasības, kas jānodrošina ielu būvniecībā un ekspluatācijā. Ciemu teritorijās esošo ielu iedalījums kategorijās norādīts Apbūves noteikumu [1. pielikumā](#).
21. Esošo ielu, kā arī perspektīvo ceļu attīstības teritorijas, kā teritorijas ar īpašiem noteikumiem un indeksu TIN7, attēlotas grafiskās daļas kartēs "Funkcionālais zonējums un galvenie teritorijas izmantošanas aprobežojumi" un "Vienotais novada ceļu tīkls".
22. Ielu iedalījums kategorijās ciemu teritorijās:
  - 22.1. B – tranzīta ielas;
  - 22.2. C – maģistrālās ielas;
  - 22.3. D – ciema nozīmes ielas;
  - 22.4. E – vietējas nozīmes ielas.
23. Apbūves noteikumu [25. punktā](#) un [1. pielikumā](#) noteiktās ielu kategorijas atļauts mainīt, izmaiņas pamatojot ar prognozējamām izmaiņām satiksmes intensitātē, atbilstību projektēšanas standartiem vai izmaiņām transporta infrastruktūrā un, ja mainot ielas kategoriju, var izbūvēt tai atbilstošo ielas šķērsprofilu.
24. Ciemu teritorijās plānojot jaunas ielas vai grozot ielu sarkanās līnijas, to platumi nosakāmi atbilstoši ielas kategorijai, izņemot gadījumus, kad to nav iespējams izdarīt esošās apbūves dēļ.
25. Minimālie attālumi starp ielas sarkanajām līnijām:
  - 25.1. tranzīta ielām (B) – 19 – 27 m (VSIA "Latvijas valsts ceļi" autoceļiem ne šaurāk kā Apbūves noteikumu [2. pielikumā](#) norādītā zemes nodalījuma josla);
  - 25.2. maģistrālajām ielām (C) – 16 – 20 m;
  - 25.3. ciema nozīmes ielām (D) – 12 – 16 m;
  - 25.4. vietējas nozīmes ielām (E) – 6 – 12 m.

### 3.1.2. Prasības redzamības brīvlaukiem un satiksmes drošībai

36. Lai nodrošinātu labu pārredzamību un satiksmes drošību, zemes vienībās pie ielu un ceļu krustojumiem projektē redzamības brīvlaukus saskaņā ar Apbūves noteikumu [3. pielikumu](#).
37. Atkarībā no ielu kategorijas un brauktuviņu izvietojuma, redzamības brīvlaukus projektē, paredzot sarkano līniju savienojumu 45 grādu leņķī un īsākās malas šādā garumā:
  - 37.1. ne mazāk kā 3 m garumā (3x3 m) – ielām ar sarkano līniju platumu 6 – 12 m;
  - 37.2. ne mazāk kā 5 m garumā (5x5 m) – ielām ar sarkano līniju platumu 12 – 26 m.
38. Ja esošā apbūve neļauj izveidot nepieciešamos redzamības brīvlaukus, gājēju un transporta kustības drošība jānodrošina ar kustības regulēšanas vai speciālām tehniskām ierīcēm.

## Ielu un ceļu kategorijas un to sarkanās līnijas

Ciems	Ielas nosaukums / apzīmējums	Ielas kategorija	Sarkano līniju platums, m
<b>Kaļķis</b>	Akmeņu iela	E	12
	Kauguru ceļš	E	10
	Kārklū iela	E	8
	2 Kārklū iela	E	10
	Dārza iela	E	10
<b>Tīreļi</b>	Siljēči-Kukaiņi-Lediņi	E	8
	Rīgas šoseja-Mazogles	E	8
	Rīgas šoseja-Vidus iela	E	8
	Vidus iela	E	10
	A	E	10
	Rīgas iela	E	10
	Klusā iela	E	8
	Ceriņu iela	E	10
	Jaunā iela	E	8
	Tīreļa iela	E	8
	Viršu iela	E	10
<b>Kalneciems</b>	Lielupes iela	D un E	16 un 12
	Valsts vietējais autoceļš V1065 Tušķi-Kalneciems/Jelgavas iela	B	24
	Alfrēda Gintera iela	D	12
	Garāžu iela	E	12
	Rūpnīcas iela	E	12
	Baznīcas iela	E	12
	Draudzības iela	E	12
	Slimnīcas iela	E	12
	Jaunatnes ielas	E	10
	A	E	6
	Vidus iela	E	6
	B	E	6
	C	E	6
	Lielā iela	D	12
	Tirgus iela	E	8
	Nometnes iela	E	8
	Robežu iela	E	10
	Stadiona iela	E	8
	D	E	10
	Sporta iela	E	10
Jelgavas iela	E	10	
<b>Valgunde</b>	Liepu iela	E	12
	Lauku iela	E	12



	Smilšu iela	E	10
	Saules iela	D un E	12
	Dārza iela	E	6
	Celtnieku iela	D	14
	Lapu iela	E	10
	Priežu iela	D	12
	Stārķu iela	E	10
	A	E	10
<b>Vītolīņi</b>	Sprukas-Šalkas-Brūveri	E	10
	Zvejnieki-Melnezeri	E	12
	Ērgļu iela	E	6
	Sapņu iela	E	12
	Upes iela	E	12
	Valsts reģionālais autoceļš P99 Jelgava-Kalneciems	B	27
	Mežu iela	E	12
	Medņu iela	E	12
	2 Medņu iela	E	12
	Kuršu iela	E	12
	Vērpju iela	E	12
	Pienenīšu iela	E	12
	Bišu iela	E	12
	Rītiņu iela	E	12
	Rūķīšu iela	E	12
	Bērzu iela	E	12
	Mehaniķu iela	D un E	12 un 10
	Lāču iela	D un E	12
	Celmiņu iela	E	8
	Stirņu iela	E	10
	Kļavu iela	E	10
	Dienvīdņu iela	E	12
	Āmuļu iela	E	12
	Efeju iela	E	8
	Medus iela	E	12
	Lielpļavu iela	E	10
Mārītes iela	E	12	
A	E	12	
<b>Vārpa</b>	Ceriņu iela	E	12
	Dzintaru iela	E	12
	Laumu iela	E	10
	A	E	10
<b>Līvberze</b>	Valsts reģionālais autoceļš P98 Jelgava(Tušķi)-Tukums/Jelgavas iela	B	22
	Dārza iela	E	6
	Graudu iela	E	12
	A	E	8
	Bērzu iela	D un E	12 un 8
	Skolas iela	E	8

	B	D un E	12 un 6
	Valsts vietējais autoceļš V1064 Kalnciems-Līvbērze/Kalnciema ceļš	B	19
	Lauku iela	E	12
	Jāņa Baloža iela	D un E	12 un 8
	Ziedu iela	E	8
	Krasta iela	E	8
	Saules iela	E	6
	C	E	10
<b>Tušķi</b>	Mežmalas iela	E	8
	Riharda iela	E	6
	Aizupes iela	E	8
	Mazā iela	E	6
	Rosības iela	E	8
	Klusā iela	E	6
	Vasarnīcas iela	E	6
	Taisnā iela	E	12
	Būriņu ceļš	D	12
	A	E	6
	B	E	6
	C	E	6
	D	E	6
	Zaļā iela	E	12
	Rudens iela	E	12
	Upes iela	E	6
	Dambja iela	E	6
	Ābeļu iela	E	6
	Vasaras iela	E	6
	Ķiršu iela	E	6
	Aveņu iela	E	6
	Kazeņu iela	E	6
	Margrietīņu iela	E	6
	Pūpolu iela	E	6
	Ziemeļu iela	E	6
	Pavasara iela	E	6
	Priedīšu iela	E	6
	E	E	6
	Rožu iela	E	6
	Asteru iela	E	6
	Liliju iela	E	6
	F	E	6
	G	E	6
	H	E	6
I	E	6	
J	E	6	
K	E	6	
L	E	6	

	M	E	6
	N	E	6
	O	E	6
	P	E	6
	R	E	6
	S	E	6
	T	E	6
	U	E	6
	V	E	6
	Z	E	6
	AB	E	6
	AC	E	6
	AD	E	6
	AE	E	6
	AF	E	6
	AG	E	6
	AH	E	6
	AI	E	6
	AJ	E	6
	AK	E	6
	AL	E	6
	AM	E	6
	AN	E	6
	AO	E	6
	AP	E	6
	AR	E	6
	AS	E	6
	AT	E	6
	AU	E	6
	AV	E	6
	AZ	E	6
	BA	E	6
	BC	E	6
<b>Viesturciems</b>	A	D	16
	A1	E	12
	A2	E	8
	A3	E	6
	A4	E	6
	A5	E	6
	A6	E	6
	A7	E	6
	A8	E	6
	A9	E	10
	A10	E	6
	A11	E	6
	A12	E	6
	A13	E	6

A14	E	6
A15	E	6
A16	E	6
B	E	6
B1	E	6
B2	E	6
B3	E	6
B4	E	6
B5	E	6
B6	E	6
B7	E	6
B8	E	6
B9	E	6
B10	E	6
C	E	6
C1	E	6
C2	E	6
C3	E	6
C4	E	6
C5	E	6
C6	E	6
C7	E	6
C8	E	6
C9	E	12
C10	E	6
C11	E	6
C12	E	6
C13	E	6
C14	E	6
C15	E	6
C16	E	6
C17	E	6
C18	E	6
D	D	12
D1	E	6
D2	E	6
D3	E	6
D4	E	6
D5	E	6
D6	E	6
D7	E	6
D8	E	6
D9	E	6
D10	E	6
D11	E	6
D12	E	6
D13	E	6

D14	E	6
D15	E	6
E	E	6
E1	E	6
E2	E	6
E3	E	6
E4	E	6
E5	E	6
E6	E	6
E7	E	6
E8	E	6
E9	E	6
F	E	12
F1	D	12
F2	E	6
F3	E	6
F4	E	6
F5	E	8
F6	E	6
F7	E	6
F8	E	6
F9	E	6
F10	E	6
F11	E	6
F12	E	6
F13	E	6
F14	E	6
F15	E	6
F16	E	6
F17	E	6
F18	E	6
F19	E	6
F20	E	6
F21	E	6
F22	E	6
F23	E	6
F24	E	6
F25	E	6
F26	E	6
F27	E	6
F28	E	6
F29	E	6
F30	E	6
F31	E	6
F32	E	6
F33	E	6
F34	E	6

	F35	E	6
	F36	E	6
	G	E	6
	G1	E	8
	G2	E	8
	G3	E	6
	G4	E	6
	G5	E	6
	G6	E	6
	G7	E	6
	G8	E	6
	G9	E	6
	G10	E	6
	G11	E	6
	G12	E	6
	G13	E	6
	G14	E	6
	G15	E	6
	G16	E	6
	G17	E	6
	G18	E	6
	G19	E	6
	G20	E	6
	G21	E	6
	G22	E	6
	G23	E	6
	G24	E	6
	G25	E	6
<b>Dorupe</b>	A	E	12
	B	E	12
	C	E	12
	D	E	6
	E	E	10
	F	E	8
<b>Nākotne</b>	Valsts vietējais autoceļš V1103 Šķības skola-Bērze	D	16
	A	D	16
	Skolas iela	D	16
	R	E	6
	Parka iela	E	10
	Tomsona iela	D	16
	K	E	8
	Strazdu iela	E	8
	Bērzu iela	E	8
	L	E	12
	Pārupes iela	E	12
	N	E	10

	Auces iela	E	12
	Ķiršu iela	E	12
	Pavasara iela	E	10
	Madaru iela	E	10
	O	E	12
	Dārza iela	E	12
	B	E	6
	C	E	6
	D	E	6
	E	E	12
	F	E	10
	G	E	12
	H	D	12
<b>Zemgale</b>	Krasta iela	E	6
	Upes iela	E	12
	A	E	6
	Dārziņu iela	E	12
	Ceriņu iela	E	10
	Ozolu iela	E	10
	B	E	12
<b>Atpūta</b>	Baložu iela	D	14
	Kameņu iela	E	12
	Bišu iela	E	12
	Meža iela	D	12
	Mētru iela	E	12
	Brūklenāju iela	E	6
	Viršu iela	E	8
	A	E	10
	Birzes iela	E	6
	B	E	10
	Dāliju iela	E	8
	Asteru iela	E	6
	Upes iela	E	8
	Mārsilu iela	E	8
	Mežmalas iela	D un E	14 un 12
	Lazdu iela	E	8
	Kastaņu iela	E	6
	Ošu iela	E	12
	Lapu iela	E	6
	Riņķa iela	E	8
	F	E	8
	Ķiršu iela	E	8
	Apogu iela	E	8
	Dzeņa iela	E	12
	Dzeņu iela	E	8
	G	E	6
	Strazdu iela	E	8

	D	E	6
	Paceplīšu iela	E	6
	Sārķu iela	E	6
	Medņu iela	E	6
	Bērzu iela	E	6
	Tilta iela	E	12
	Alkšņu iela	E	6
	Kārķu iela	E	12
	C	E	12
<b>Svēte</b>	Valsts reģionālais autoceļš P95 Jelgava-Tērvete-Lietuvas robeža (Žagare)/Liesvētes iela	B	27
	Valsts vietējais autoceļš V1056 Svēte-Augstkalne/Vilces iela	B	19
	Pļavu iela	E	12
	A	E	6
	Skolas iela	E	12
	Liepu iela	E	8
	Mazā iela	E	10
	Pīlādžu iela	E	12
	Dārza iela	E	8
	Ceriņu iela	E	8
	Kalna iela	E	8
	Centra iela	E	12
	Parka iela	E	10
	Armijas iela	E	8
	Šteinerti-Irbes	E	6
	Smilšu iela	E	12
	B	E	12
	C	E	12
	D	E	12
	Ūdri-Lielsvētes iela	E	6
<b>Mežciems</b>	Valsts reģionālais autoceļš P94 Jelgava-Staļģene-Code / Rundāles iela	B	27
	Lediņu ceļš	E	12
	A	E	6
	B	E	6
	Lielā iela	E	12
	Ziedoņa iela	E	10
	Priežu iela	E	10
	Sila iela	E	10
	Liepu iela	E	6
	Ošu iela	E	10
	Krasta iela	E	6
	C	E	8
	Strautu iela	E	10
	Viršu iela	E	10
	D	E	12



	Mazā-Meža iela	E	6
	Rožu iela	E	12
	Lakstīgalu iela	E	12
	Upeņu iela	E	6
	E	E	6
	Ciedru iela	E	6
	Dārza iela	E	12
<b>Kārniņi</b>	Loka iela	D	12
	Pūpolu iela	E	6
	A	E	6
	Mežciems-Kārniņi / Cīruļu iela	E	12
	Dīķa iela	E	8
	Salnas iela	E	10
	Vītolu iela	E	10
	Asteru iela	E	12
<b>Vecsvirlauka</b>	Valsts vietējais autoceļš V1071 Mežciems-Staļģene-Stūrīši / Stārķu iela	B	19
	Upes iela	E	12
<b>Staļģene</b>	Valsts vietējais autoceļš V1071 Mežciems-Staļģene-Stūrīši / Svirlaukas iela	B	19
	Valsts reģionālais autoceļš P94 Jelgava- Staļģene-Codei / Lielupes iela	B	27
	Skolas iela	E	6
	Niedru iela	E	8
	A	E	8
	Garāžu gatve	E	12
	Dīķmalas iela	E	12
	Šķērsiela	E	10
	Līvānu iela	E	10
	Cepļu iela	E	10
<b>Dzirnieki</b>	Ievu iela	D	8
	Ceriņu iela	E	8
	Ceļmalas iela	E	6
	Saules iela	D	12
	Alkšņu iela	E	8
<b>Vircava</b>	Valsts vietējais autoceļš V1054 Dimzas- Vircava-Vairogs / Jelgavas iela	B	19
	Uzāru iela	E	10
	Sibru iela	E	10
	Madaru iela	E	8
	Plāksnīšu iela	E	6
	Dīķu ceļš	E	10
	Valsts vietējais autoceļš V1085 Vircava- Platone / Platones iela	B	19
	A	E	6
	B	E	6
	Vecā iela	E	12

	Beku ceļš	E	12
<b>Oglaine</b>	Parka iela	E	12
	A	E	8
	Klusā iela	E	8
	B	E	12
	Sala iela	E	6
	Zaļā iela	E	6
<b>Lielvircava</b>	Valsts vietējais autoceļš V1072 Platones stacija-Sesava-Lietuvas robeža/Ausekļa iela	B	19
	Pīparu iela	E	12
	Graudu iela	E	12
	Lielvircavas iela	E	6
	Undzēnu iela	E	12
	D	E	6
	Kazāku iela	D	12
	E	E	8
	B	E	6
	Baznīcas iela	D	14
<b>Platone</b>	Centra iela	D	12
	Dravnieku iela	E	8
	Meža iela	E	8
	Ziedleju iela	E	10
	Atspulgu iela	E	12
	Tilta iela	E	12
	Valsts vietējais autoceļš V1087 Vircava-Platone / Mežkalēju iela	B	19
	Sprīžu iela	E	10
	Skolas iela	E	10
	A	E	12
	Kveldes iela	D	12
	Līču iela	E	6
	B	E	6
	<b>Poķi</b>	Jasu iela	D
Zīlēnu iela		D	12
Poķu iela		E	12
B		E	12
<b>Jēkabnieki</b>	A	E	6
	Straumes iela	D	12
	Mazā Straumes iela	E	6
	Valsts vietējais autoceļš V1075 Jēkabnieki-Lejiņas	B	19
	Muzikantu iela	E	12
<b>Zaļenieki</b>	Valsts reģionālais autoceļš P95 Jelgava-Tērvete-Lietuvas robeža (Žagare)	B	27
	Lauku ceļš	E	10
	Muižas ceļš	E	12

	Valsts vietējais autoceļš V1098 Dobeles-Krimūnas-Zaļenieki-Ūziņi / Baznīcas iela	B	19
	Liepu ceļš	E	8
	Valsts vietējais autoceļš V1098 Dobeles-Krimūnas-Zaļenieki-Ūziņi / Centra iela	B	19
	Kastaņu ceļš	E	6
	Milleru ceļš	E	6
	2Milleru ceļš	E	6
	A	E	12
	Kokaudzētavas iela	E	12
	B	E	6
	Pirts iela	E	10
	Ziedkalnes iela	D	12
	Lielmuskuļu iela	E	8
	Žukļu iela	E	10
	Ezera iela	E	6
<b>Vilce</b>	Valsts reģionālais autoceļš P103 Dobeles-Bauska / Tērvetes iela	B	27
	Valsts vietējais autoceļš V1055 Vilce-Blankenfelde (Saulīte)/Blankenfeldes iela	B	19
	Austrumu iela	D	14
	Līvānu iela	E	12
	Madaru iela	E	8
	Tautas nama iela	E	6 - 12
	Skolas iela	E	6 - 12
<b>Sidrabe</b>	Sniķeru iela	E	10
	Dārziņu iela	D	12
	Valsts vietējais autoceļš V1058 Ērmīķi-Sidrabe-Tīsi	B	19
	Mazplatones iela	E	10
<b>Lielplatone</b>	Saulrieta iela	E	10
	Parka iela	D	14
	Birzes iela	E	6
	Tirgus iela	E	10
	Alejas iela	D	12
	Upes iela	E	8
	Līgo iela	D	12
	A	E	8
<b>Eleja</b>	A	E	12
	Bruņenieku iela	E	8
	B	E	12
	Parka aleja	D	14
	Valsts galvenais autoceļš A8 Rīga-Jelgava-Lietuvas robeža (Meitene) / Lietuvas iela	B	31
	Parka iela	D	16

	Valsts reģionālālais autoceļš P103 Dobele-Bauska/Bauskas iela	B	27
	Lauku iela	E	10
	Roberta Pelšes iela	E	10
	C	E	8
	Vilkudārza iela	E	8
	Rūpniecības iela	E	8
	Dzelzceļnieku iela	E	8
	Aspazijas iela	E	6
	Dārza iela	E	10
	Meža prospekts	E	10
	Ozolu iela	E	8
	Skolas iela	E	8
	Stacijas iela	E	12
	Smilšu iela	E	8
	Ievu iela	E	12
	Gaismas iela	E	10
	Pavasara iela	E	10
	Celtniecības iela	E	6
	Zemnieku iela	E	8
<b>Bērvircava</b>	Upes iela	D	16
	A	E	8
	Tūju iela	E	8
	Zvaigžņu iela	E	10
	Līvānu iela	E	6
	Pīlādžu iela	D un E	16 un 8
	Saulstaru iela	D	12
	B	E	6
	Kastaņu iela	E	6
	Dārza iela	D	12
	Saulstari-Blūži	E	10
	Kļavu iela	E	6
	Liepu iela	E	8
<b>Sesava</b>	Ūdri-Sesavas pagasta centrs / Skolas iela	D un E	12
	Dobeles Bauskas šoseja - Purenes	E	10
	Birztalu iela	E	12
	Ceriņu iela	E	6
	Loka iela	E	6
	Mednieku iela	E	6
	Ūdens iela	E	6
	A	E	6
	Valsts vietējais autoceļš V1072 Platones stacija-Sesava-Lietuvas robeža / Zemgales iela	B	19
	Stacijas iela	E	6
	Dobeles Bauskas šoseja-Skolas iela / Cielavu iela	E	10

## 2. pielikums

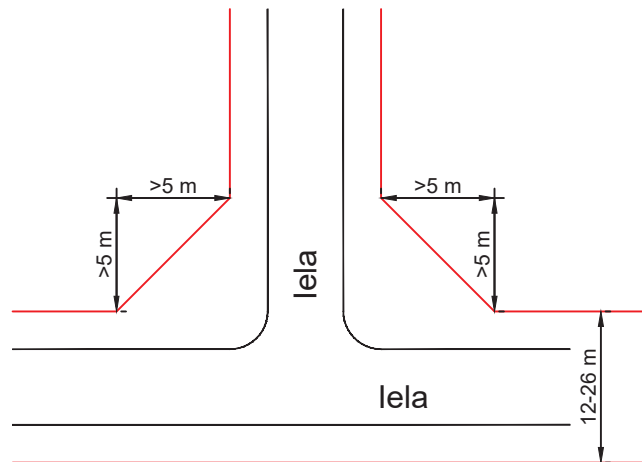
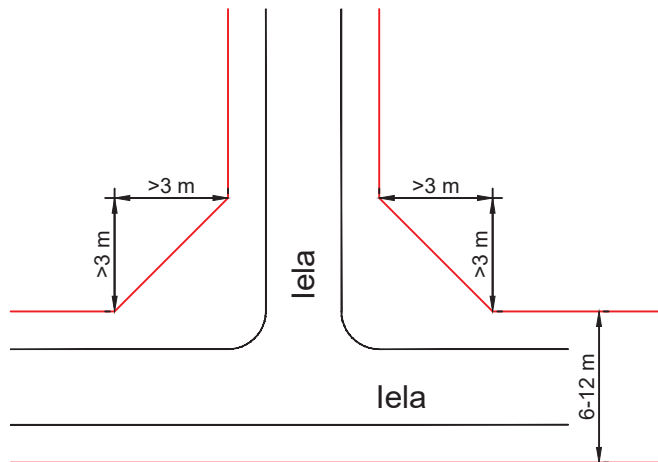
## Valsts ceļu klasifikācija un to ceļa zemes nodalījuma joslu un aizsargjoslu platumi

Nr.p.k.	A/ceļa index	Autoceļa nosaukums	km		Garums, km	Ceļa kategorija	Ceļa zemes nodalījuma josla, m	Aizsargjoslas platums gar autoceļiem lauku teritorijā no autoceļa ass līnijas uz katru pusi (m)
			no	līdz				
<b>Galvenie autoceļi</b>								
1.	A 8	Rīga - Jelgava - Lietuvas robeža (Meitene)	42,080	43,141	1,061	AI	50	100
		Rīga - Jelgava - Lietuvas robeža (Meitene)	49,378	76,123	26,745	AI	31	100
2.	A 9	Rīga (Skulte) - Liepāja	17,600	30,148	12,548	AI	31	100
<b>Reģionālie autoceļi</b>								
1.	P 94	Jelgava - Staļģene - Code	1,281	10,512	9,231	All	27	60
			10,512	16,813	6,301	All	22	60
2.	P 95	Jelgava - Tērvete - Liet. robeža (Žagare)	5,693	27,069	21,376	All	27	60
3.	P 96	Pūri - Auce - Grīvaiši	0	4,804	4,804	All	22	60
			7,840	8,950	1,11			
4.	P 97	Jelgava - Dobeles - Annenieki	8,055	22,120	14,065	All	31	60
5.	P 98	Jelgava (Tušķi) - Tukums	0	14,733	14,773	All	22	60
6.	P 99	Jelgava - Kalnciems	3,716	7,354	3,638	All	27	60
			8,077	23,251	15,174			
7.	P101	Kalnciems - Kūdra	0	7,849	7,849	AIII	31	60
8.	P103	Dobeles - Bauska	23,995	51,000	27,005	AIII	27	60

Vietējie autoceļi								
1.	V 1002	Dzirnieki - Pilsrundāle	0	11,142	11,142	AIV	22	30
2.	V 1033	Pilsrundāle - Svitene - Kliņņi	12,604	17,146	4,542	AIV	19	30
3.	V 1038	Mežotne - Viesturi - Jaunsvirlauka	10,629	17,376	6,747	AIV	19	30
5.	V 1054	Dimzas - Vircava - Vairogs	0	17,069	17,069	AIV	19	30
6.	V 1055	Vilce - Blankenfelde (Saulīte)	0	8,522	8,522	AIV	19	30
7.	V 1056	Svēte - Augstkalne	0	26,495	26,495	AIV	19	30
8.	V 1058	Ērmiķi - Sidrabe - Tīsi	0	17,21	17,21	AIV	19	30
9.	V 1059	Pūri - Bramberģe - Ginduļi	0	8,459	8,459	AIV	19	30
10.	V 1060	Kājnieki - Viesturu stacija - Bramberģe	0	6,625	6,625	AIV	19	30
11.	V 1064	Kalnciems - Līvberze	0	15,548	15,548	AIV	19	30
12.	V 1065	Tušķi - Kalnciems	0	8,800	8,8	AIV	19	30
			8,800	16,097	7,297	AIV	22	30
			16,097	17,049	0,952	AIV	19	30
13.	V 1071	Mežciems - Staļģene - Stūrīši	0	21,616	21,616	AIV	19	30
14.	V 1072	Platonas stacija - Sesava - Lietuvas rob.	0	26,084	26,084	AIV	19	30
15.	V 1073	Eleja - Lielsesava	0	9,555	9,555	AIV	19	30
16.	V 1075	Jēkabnieki - Lejiņas	0	4,507	4,507	AIV	19	30
17.	V 1076	Dorupe - Līvberze	0	7,441	7,441	AIV	19	30
18.	V 1077	Avotiņi - Skursteņi	0	2,888	2,888	AVI	19	30
19.	V 1078	Veczāmeļi - Blankenfelde (Saulīte) - Augstkalne	0	19,224	19,224	AIV	19	30
20.	V 1079	Glūdas stacija - Zaļenieki	0	6,046	6,046	AIV	19	30
21.	V 1081	Upmaļi - Cīruļi	0	1,44	1,44	AIV	19	30
22.	V 1083	Lauki - Skangaļi	0	8,138	8,138	AIV	19	30
23.	V 1085	Vircava - Platone	0	8,323	8,323	AIV	19	30
24.	V 1086	Lielvircava - Oglaine - Zāģeri	0	5,974	5,974	AIV	19	30
25.	V 1091	Kalnciems - Kaiģi	0	6,792	6,792	AIV	27	30

26.	V 1098	Dobele - Krimūnas - Zaļenieki - Ūziņi	15,695	25,660	9,965	AIV	19	30
27.	V 1102	Līvberzes stacija-Bērze	0	0,535	0,535	AIV	19	30
28.	V 1103	Šķibes skola - Bērze	0	4,037	4,037	AIV	19	30
29.	V 1105	Krimūnu stacija - Šķibe	4,733	6,722	1,989	AIV	19	30

### 3. pielikums Redzamības brīvlauki



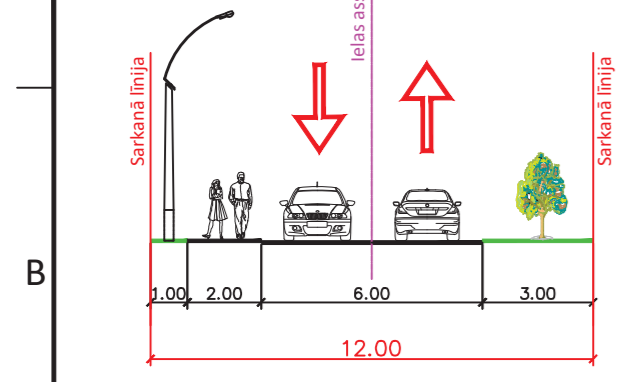


## Ielu kategorija E

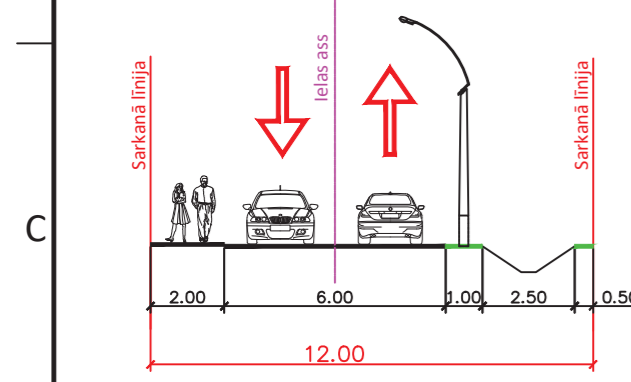
## Ielu kategorija D

## Ielu kategorija C

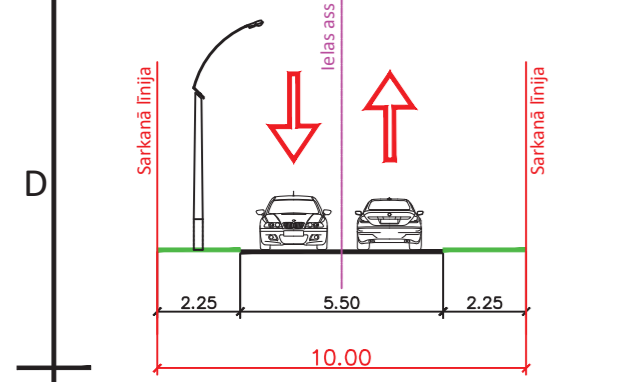
## Ielu (ceļu) kategorija B



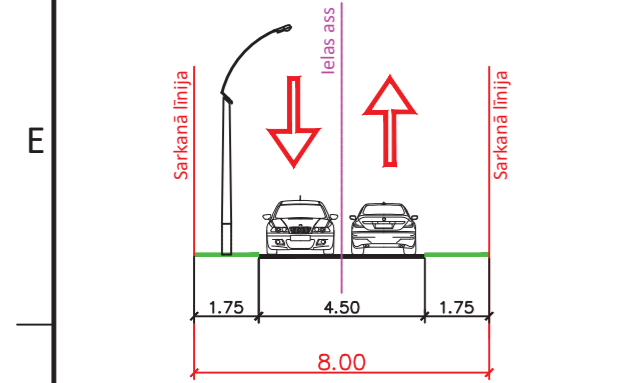
- Iela E kategorijas ielu kvartālā (20-30km/h), kas nodrošina arī piekļūšanas funkciju, bet nav definējama kā D kategorijas iela;
- Šķēršprofilā nosakāma ietve, ja tā jau pastāv vai tāda funkcionāli ir nepieciešama ņemot vērā ātruma režīmu.



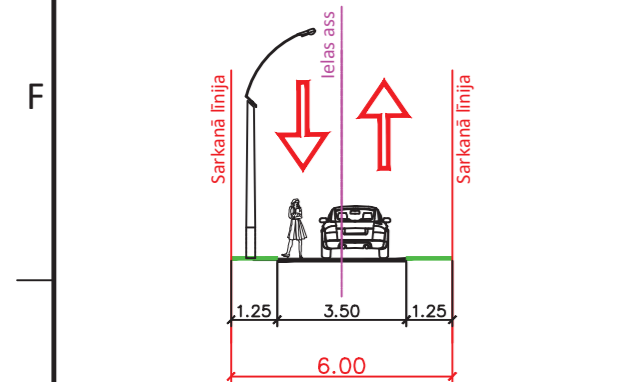
- Iela E kategorijas ielu kvartālā (20-30km/h), kas nodrošina arī piekļūšanas funkciju, bet nav definējama kā D kategorijas iela;
- Šķēršprofilā nosakāma ietve, ja tā jau pastāv vai tāda funkcionāli ir nepieciešama ņemot vērā ātruma režīmu.



- Tipveida E kategorijas iela dzīvojamā zonā;
- Šķēršprofilā ietvi neparedz;
- Ielā piemērojami satiksmes mīrināšanas elementi, piemēram, lokāli brauktuves sašaurinājumi, ātrumvalņi, S-veida pārvietošanās trajektorijas, paceltie krustojumi, paceltas gājēju pārejas u.c.

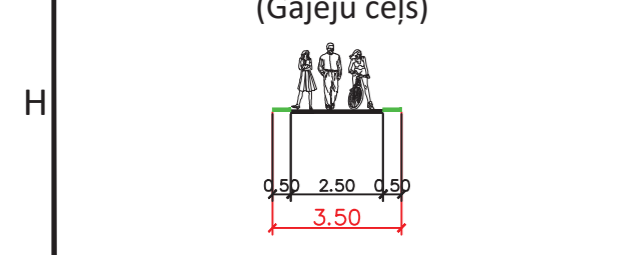
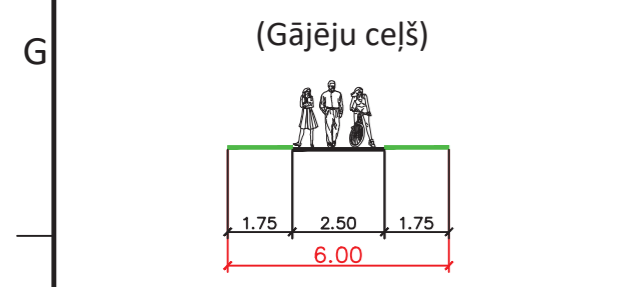


- Tipveida E kategorijas iela dzīvojamā zonā;
- Šķēršprofilā ietvi neparedz;
- Ielā piemērojami satiksmes mīrināšanas elementi, piemēram, lokāli brauktuves sašaurinājumi, ātrumvalņi, S-veida pārvietošanās trajektorijas, paceltie krustojumi, paceltas gājēju pārejas u.c.

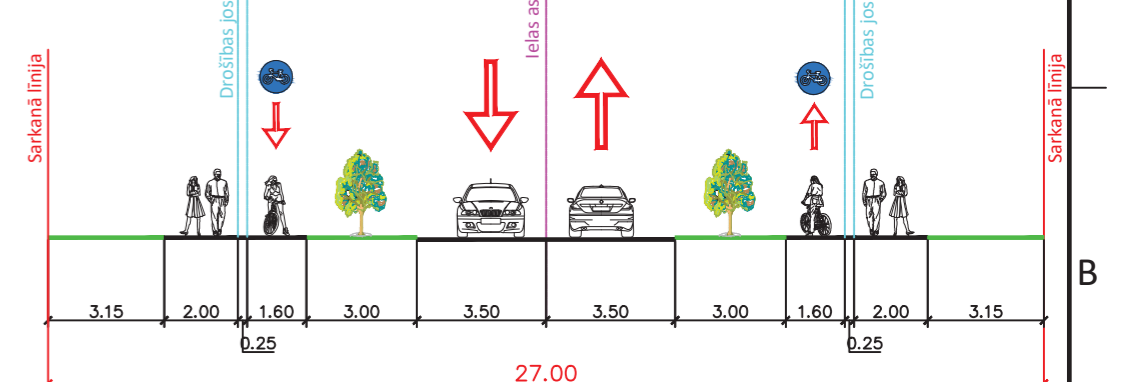
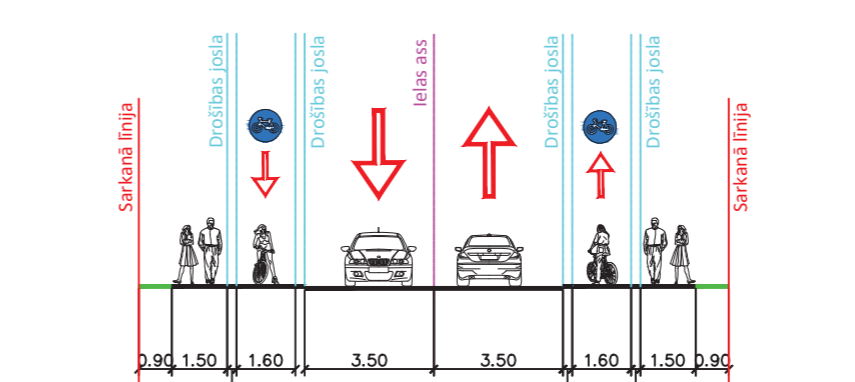
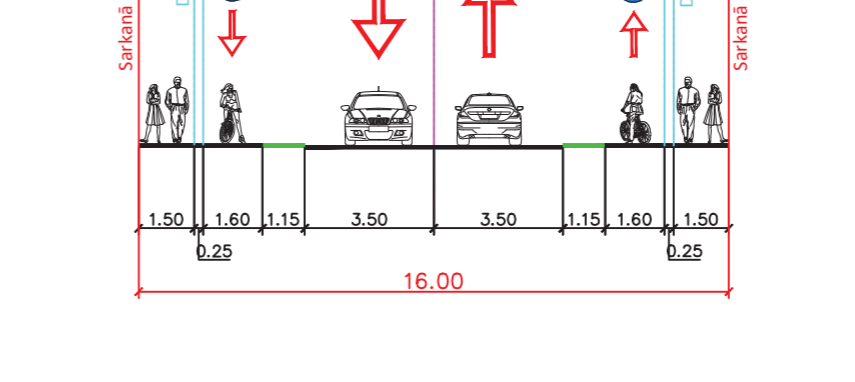
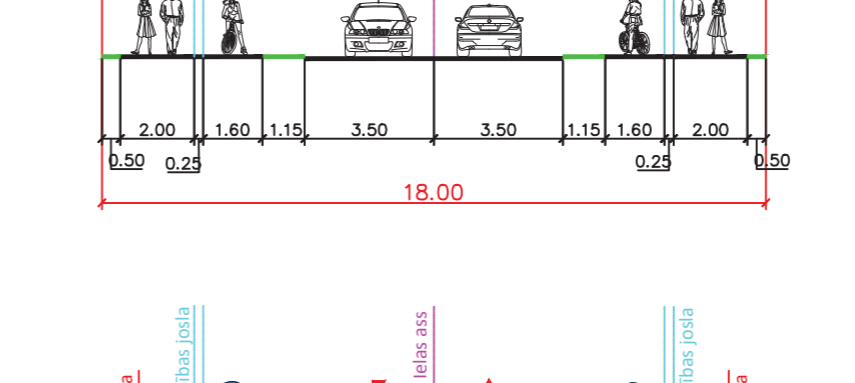
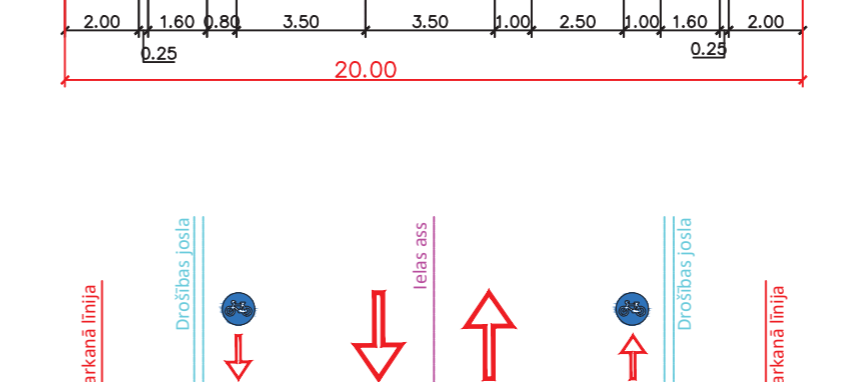
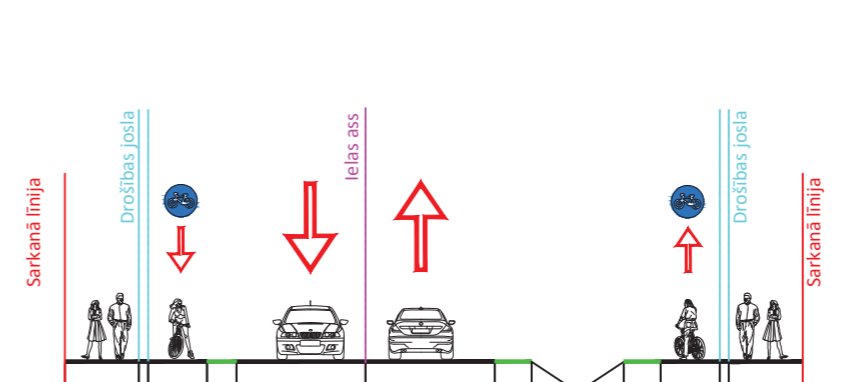
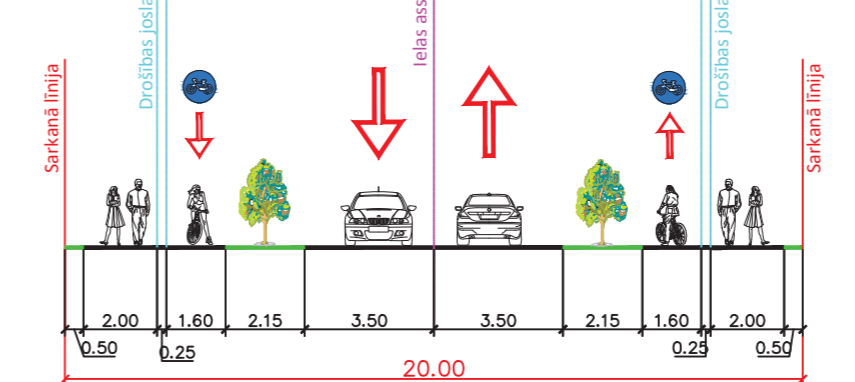
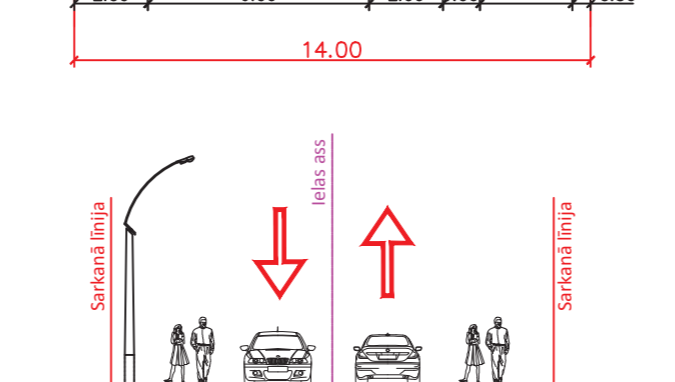
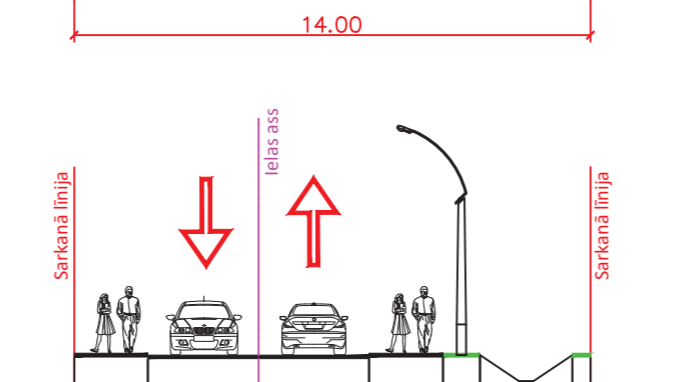
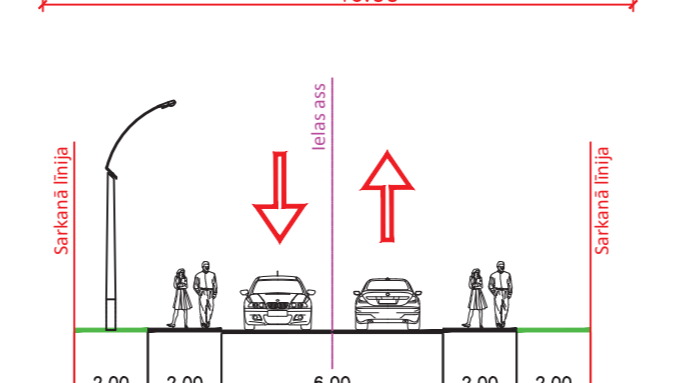
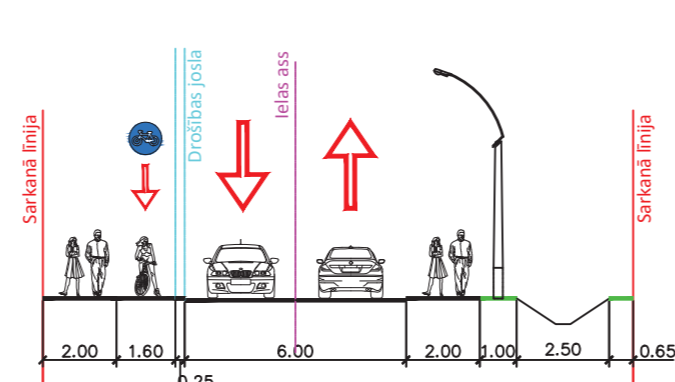
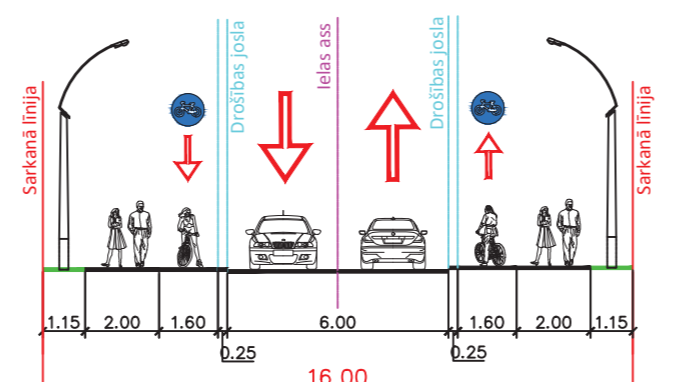
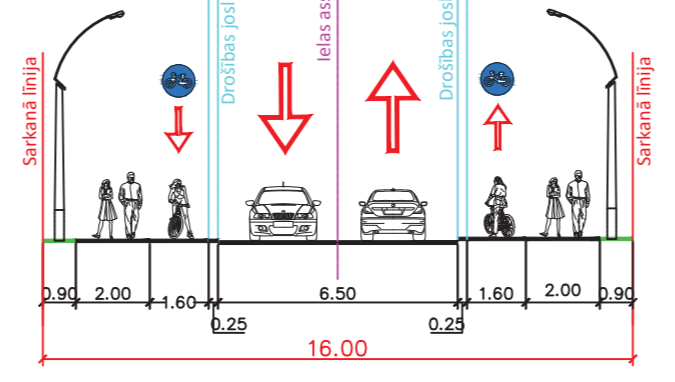


- Sašaurināta E kategorijas iela dzīvojamā zonā;
- Šķēršprofilā piemērots piebraucamiem ceļiem atsevišķām zemes vienībām, viensētām;
- Šķēršprofilā piemērots esošai apbūvei ar šauru transporta telpu, piem. esošu DKS un utml. ciemu ielām;
- Šķēršprofilā paredzams ierobežots inženierkomunikāciju skaits.

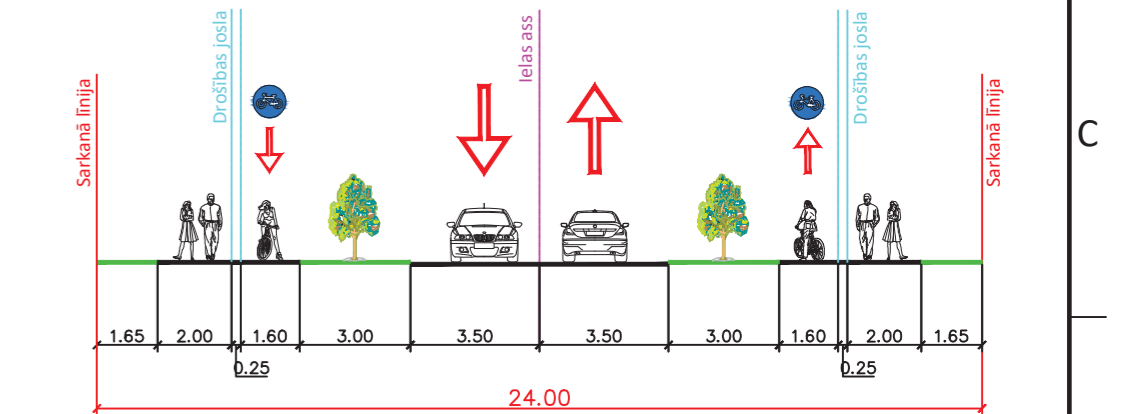
- ielu posmiem, kas garāki par 60 m, vēlamā paredzēt auto izmaiņās vietās, paplašinot brauktuvi līdz 4.5-5.5m.



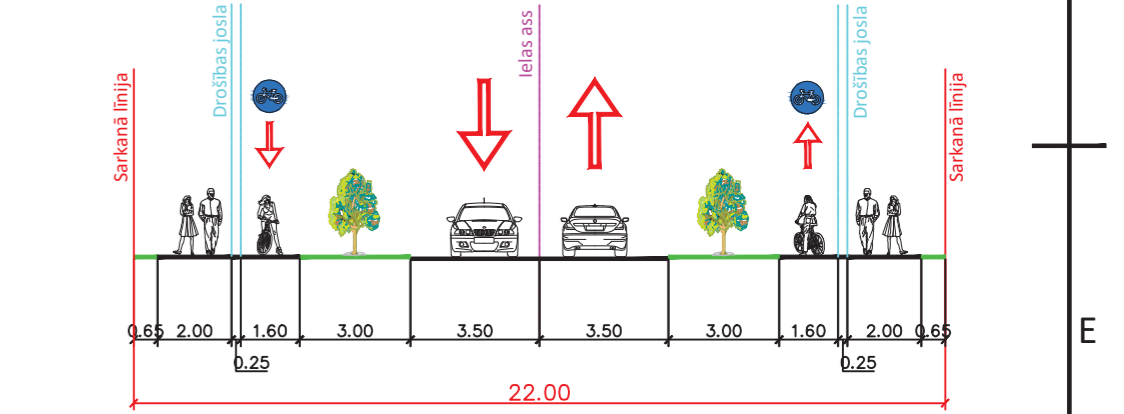
- nodrošina gājēju un/vai velosipēdu kustību;
- izņēmuma gadījumos nodrošina apkalpes transporta, operatīvā transporta kustību.



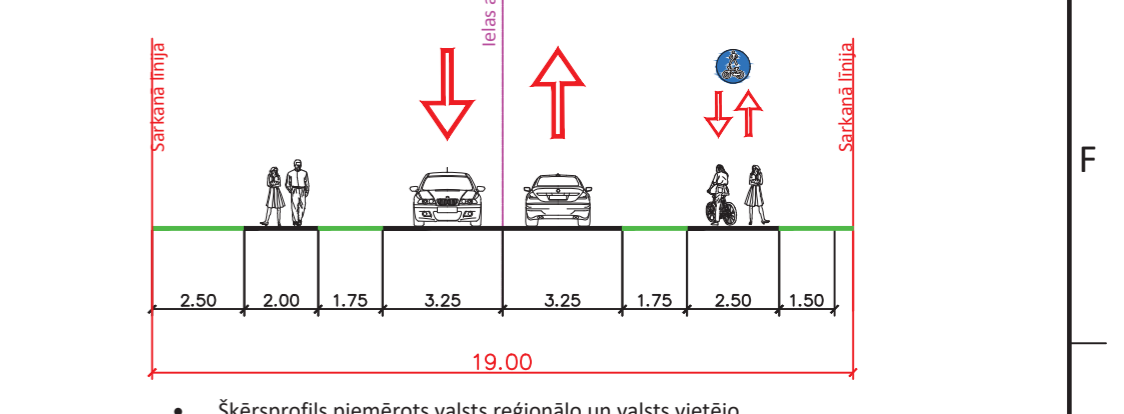
- Šķēršprofilā piemērots valsts reģionālo autoceļu turpinājumiem apdzīvotās vietās (pilsētās, ciemos)



- Šķēršprofilā piemērots valsts reģionālo autoceļu turpinājumiem apdzīvotās vietās (pilsētās, ciemos)



- Šķēršprofilā piemērots valsts reģionālo autoceļu un valsts vietējo autoceļu turpinājumiem apdzīvotās vietās (pilsētās, ciemos)



- Šķēršprofilā piemērots valsts reģionālo un valsts vietējo autoceļu turpinājumiem apdzīvotās vietās (galvenokārt ciemos)



